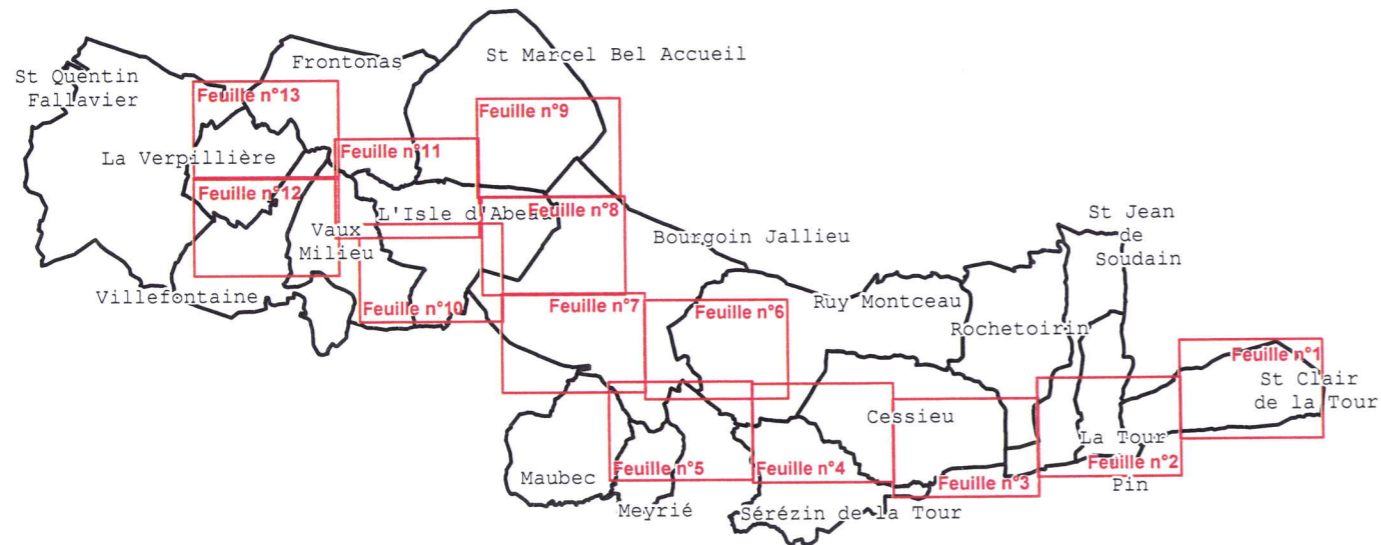




SCHÉMA D'ASSEMBLAGE DE L'ATLAS DU ZONAGE RÉGLEMENTAIRE DU RISQUE



 Découpage au 1/10000
 Limite communale

Echelle : 1/200000







PLAN DE PRÉVENTION DES RISQUES D'INONDATION BOURBRE MOYENNE

ATLAS DU ZONAGE RÉGLEMENTAIRE DU RISQUE

Légende :

Niveau de contraintes *

-  **Zones d'interdictions**
-  **Zones de projet possible sous maîtrise collective**
-  **Zones de contraintes faibles**
-  **Zones sans contrainte spécifique**

Nature du risque **

I, i : inondation de plaine
 C, c : crues rapides des rivières
 I', i' : inondation en pied de versant

Vu, pour être annexé à mon
 arrêté du 14 JAN. 2008

Michel MORIN

Chaque zone est référencée par deux indices alphabétiques au moins :

* le premier correspond au niveau de contraintes à appliquer.

** le second à la nature du risque (caractère en minuscule pour les zones de faibles contraintes caractère en majuscule pour les autres cas), éventuellement complété par un indice numérique.

 Limite communale

ORTHOPHOTOGRAPHIE © IGN 2003

Réalisation : ALP'GEORISQUES

Etabli le : 30/10/2007

Edition : ALP'GEORISQUES

Modifié le :

Echelle : 1/10000